



Routenplan vom 31/07/2013

[Drucken](#)

Abfahrt: Oslo, Filipstadveien

1

Verlassen Sie Oslo

Weiterfahren auf: **Filipstadveien**

0.1 km

Am Kreisel, Filipstadveien, die 2. Ausfahrt nehmen: **Filipstadveien**

Ausfahrt Oslo

0.5 km 00h01

2

Am Kreisel, Frognerstranda, die 1. Ausfahrt nehmen: **E18 / Frognerstranda**
Richtung:

E18

E18 - SENTRUM

0.9 km 00h02

Weiterfahren auf: **E18 / Frognerstranda** Richtung:

E18 - SENTRUM Ø
 SENTRUM S
 DFDS/STENA

2.5 km 00h04

3

Weiterfahren auf: **E18 / Festningstunnelen**

E18

3 km 00h04

4

Weiterfahren auf: **E18 / Bjørvikatunnelen**

E18

4 km 00h05

5

Nach rechts abbiegen : **E6 / Bjørvikatunnelen**

E6

































4 km 00h05

























6


















Weiterfahren auf: **E6 / Svartdalstunnelen**

E6

5.5 km 00h07

6 km	00h07	 	Weiterfahren auf: E6
			
6.5 km	00h09	 	Weiterfahren auf: E6 / Vålerengatunnelen
			
8 km	00h10	 	Weiterfahren auf: E6 / Strømsveien
			 Weiterfahren nach links : E6 / Strømsveien
8.5 km	00h11		
15 km	00h16	 	Weiterfahren auf: E6
			Weiterfahren auf: E6 Richtung:
			E6 - TRONDHEIM  GARDERMOEN
49 km	00h42		Hovinmoen - Dal: Autobahngebühr: 13.00 NOK
69 km	00h57		
70 km	00h58	 	Weiterfahren auf: E6 / Eidsvolltunnelen
			
75 km	01h01	 	Weiterfahren auf: E6
			
76 km	01h01	 	Weiterfahren auf: E6 / Tronsbråtan
			
76 km	01h02	 	Weiterfahren auf: E6
			
83 km	01h08	 	Weiterfahren auf: E6 / Tronsbråtan
			Weiterfahren nach links : E6 Richtung:
			E6 - HAMAR
142 km	02h00		Sie fahren schon seit 2 Stunden, machen Sie doch mal eine kurze Pause!
142 km	02h00		Weiterfahren nach links : E6
156 km	02h12		
156 km	02h13		Durch Moelv
			Weiterfahren auf: E6 / Moelvtunnelen
156 km	02h13		Weiterfahren auf: E6
			Ausfahrt Moelv
156 km	02h13		

				Weiterfahren auf: E6
158 km	02h15			 Am Kreisell die 1 Ausfahrt nehmen: E6 / Lillehammervegen Richtung:
				E6 - TRONDHEIM E6 - LILLEHAMMER
158 km	02h15			 Weiterfahren nach rechts : E6 / Lillehammervegen
174 km	02h29			
				Weiterfahren auf: E6
177 km	02h32			
				In Vingrom , Weiterfahren Fahren Sie auf E6
177 km	02h32			
177 km	02h32			
				Weiterfahren auf: E6
183 km	02h38			
				Durch Vingnes
184 km	02h38			 Nach links abbiegen : E6 Richtung:
				E6 - LILLEHAMMER
				Ausfahrt Vingnes
184 km	02h39			
				Weiterfahren auf: E6
185 km	02h40			
				Durch Lillehammer
186 km	02h42			Fahren Sie auf E6 Ausfahrt Lillehammer
187 km	02h42			
				Weiterfahren auf: E6
211 km	03h06			
				Weiterfahren auf: E6 / Kongsvegen
214 km	03h09			
				Weiterfahren auf: E6
216 km	03h12			
				Weiterfahren auf: E6 / Kongsvegen Weiterfahren auf: E6 / Kongsvegen
218 km	03h13			
222 km	03h18			
				Weiterfahren auf: E6 / Fåvang Hytteområde Weiterfahren auf: E6 / Fåvang Hytteområde
227 km	03h22			Weiterfahren auf: E6 / Fåvang Hytteområde
228 km	03h23			Weiterfahren auf: E6 / Fåvang Hytteområde
229 km	03h24			Weiterfahren E6
229 km	03h24			

			Weiterfahren auf: E6 / Fåvang Hytteområde
231 km	03h26		
			Weiterfahren auf: E6
248 km	03h43		
			Weiterfahren auf: E6 / Kongsvegen
262 km	03h58		
			Weiterfahren auf: E6 / Riksvegen
263 km	04h00		Sie fahren schon seit 2 Stunden, machen Sie doch mal eine kurze Pause!
265 km	04h01		
			Weiterfahren auf: E6
265 km	04h02		 Am Kreisel die 2 Ausfahrt nehmen: E6 / Øvregata
267 km	04h05		
			Weiterfahren auf: E6
284 km	04h24		
			Weiterfahren auf: E6
296 km	04h36		
			Durch Otta
297 km	04h38		 Rechts abbiegen
297 km	04h38		 Ab sofort , nach links abbiegen : E6 / Gudbrandsdalsvegen Ausfahrt Otta
297 km	04h38		
			Etappe A: Otta, Stadtmitte
297 km	04h39		 Nach rechts abbiegen Richtung:
			15 - LOM 15 - STRYN
297 km	04h39		 Ab sofort , nach rechts abbiegen : 15
299 km	04h42		
			Weiterfahren auf: 15
357 km	05h43		
			Durch Lom
358 km	05h45		 Am Kreisel die 1 Ausfahrt nehmen: 15 Ausfahrt Lom
360 km	05h48		



15

Weiterfahren auf: 15



409 km 06h39

Sie fahren schon seit 2 Stunden, machen Sie doch mal eine kurze Pause!

431 km 06h58

Oppljostunnelen

442 km 07h09

Ospelitunnelen

455 km 07h24

Hjelletunnelen

481 km 07h49



Durch Stryn

481 km 07h50

Fahren Sie auf 15
Ausfahrt Stryn

483 km 07h54



15

Weiterfahren auf: 15



507 km 08h19

Kongenestunnelen

512 km 08h24

Breisvortunnelen

524 km 08h36



E39

Nach links abbiegen : E39 Richtung:



E39 - BERGEN
E39 - NORDFJORDEID
15 - MÅLØY

526 km 08h38



Durch Nordfjordeid

527 km 08h39

Sie fahren schon seit 2 Stunden, machen Sie doch mal eine kurze Pause!

528 km 08h41

Am Kreisell die 2 Ausfahrt nehmen: 15 Richtung:

15 - MÅLØY

552 km 09h09

Vindfylletunnelen

Ausfahrt Nordfjordeid

560 km 09h19



Ankommen in Bryggja

561 km 09h21



Ziel erreicht: Bryggja, Stadtmitte

[Drucken](#)

Denken Sie daran: einmal monatlich und vor jeder längeren Fahrt den Reifendruck prüfen!



RENAULT, DER NUMMER EINS FÜR ELEKTROFAHRZEUGE IN EUROPA