



Routenplan vom 31/07/2013

[Drucken](#)

HINWEIS : Die Kilometerangaben dieser Reiseroute beziehen sich nur auf das Straßennetz. Die Zeitangaben schließenWartezeiten vor dem Anbordgehen nicht ein.



## Abfahrt: Oslo, Filipstadveien



### Verlassen Sie Oslo

Weiterfahren auf: **Filipstadveien**

0.1 km



Am Kreisel, Filipstadveien, die 2. Ausfahrt nehmen: **Filipstadveien**

Ausfahrt Oslo

0.5 km 00h01



Am Kreisel, Frognerstranda, die 2. Ausfahrt nehmen: **E18 / Frognerstranda**  
Richtung:

E18

E18 - DRAMMEN


1.9 km 00h03






Weiterfahren auf: **E18 / Sjølystveien**


3.5 km 00h04


E18


4  Weiterfahren auf: **E18 / Drammensveien**

3.5 km 00h05   Weiterfahren nach links : **E18 / Drammensveien** Richtung:

  
**DRAMMEN -**

12 km 00h12  Nehmen Sie die Ausfahrt in Richtung:


  
**BERGEN**  
**SANDVIKA**

12 km 00h12  Ab sofort , nach links abbiegen : **E16 / Ringeriksveien**

**13 km 00h13**

5 **Durch Sandvika**

13 km 00h13 Weiterfahren auf: **E16 / Ringeriksveien**


13 km 00h13  Weiterfahren nach links : **E16 / Ringeriksveien** Richtung:

**E16 - HØNEFOSS**

Ausfahrt Sandvika

**14 km 00h14**

---


6  Weiterfahren auf: **E16 / Hamangtunnelen / Ringeriksveien**


**14 km 00h15**

7 **Durch Sandvika**

14 km 00h15 Weiterfahren auf: **E16 / Ringeriksveien**

15 km 00h17 Weiterfahren auf: **E16 / Ringeriksveien**

16 km 00h18  Am Kreisel, Ringeriksveien, die 2 Ausfahrt nehmen: **E16** Richtung:

  
**BERGEN**  
**HØNEFOSS**

Ausfahrt Sandvika

**16 km 00h18**

---


8 **Durch Brennetunnelen**

16 km 00h18 Weiterfahren auf: **E16 / Brennetunnelen**

17 km 00h20 Weiterfahren auf: **E16**

Ausfahrt Brennetunnelen

**18 km 00h20**

9  Weiterfahren auf: **E16**

**18 km 00h21**

---

10 **Durch Skuitunnelen**

18 km 00h21 Weiterfahren auf: **E16 / Skuitunnelen**

19 km 00h22 Weiterfahren auf: **E16**

Ausfahrt Skuitunnelen

**20 km 00h23**

			Weiterfahren auf: <b>E16</b>	
<b>21 km</b>	<b>00h24</b>	<hr/>		
			Weiterfahren auf: <b>E16 / Ringeriksveien</b>	
25 km	00h29		Weiterfahren nach rechts : <b>E16 / Ringeriksveien</b>	
<b>26 km</b>	<b>00h29</b>	<hr/>		
			Weiterfahren auf: <b>E16 / Holeveien</b>	
31 km	00h34		<b>Nestunnelen</b>	
<b>48 km</b>	<b>00h51</b>	<hr/>		
			Weiterfahren auf: <b>E16 / Osloveien</b>	
<b>51 km</b>	<b>00h54</b>	<hr/>		
			<b>Durch Hønefoss</b>	
51 km	00h54		Weiterfahren auf: <b>E16 / Hvervenkastet</b>	
52 km	00h54		Weiterfahren auf: <b>E16</b>	
			Ausfahrt Hønefoss	
<b>53 km</b>	<b>00h56</b>	<hr/>		
			Weiterfahren auf: <b>E16</b>	
<b>54 km</b>	<b>00h57</b>	<hr/>		
			Weiterfahren auf: <b>E16 / 35</b>	
56 km	00h59			
			Am Kreisel die 2 Ausfahrt nehmen: <b>7</b> Richtung:	
			<b>7 - BERGEN</b>	
<b>97 km</b>	<b>01h39</b>	<hr/>		
			<b>Durch Noresund</b>	
98 km	01h41		Am Kreisel, Hallingdalsveien, die 2 Ausfahrt nehmen: <b>7</b>	
			Ausfahrt Noresund	
<b>98 km</b>	<b>01h42</b>	<hr/>		
			Weiterfahren auf: <b>7</b>	
117 km	02h00		Sie fahren schon seit 2 Stunden, machen Sie doch mal eine kurze Pause!	
<b>185 km</b>	<b>03h06</b>	<hr/>		
			<b>Durch Kleivfoss</b>	
186 km	03h07		Fahren Sie auf <b>7</b>	
			Ausfahrt Kleivfoss	
<b>189 km</b>	<b>03h10</b>	<hr/>		
			<b>Durch Gol</b>	
<b>189 km</b>	<b>03h11</b>	<hr/>		

			<b>7</b>	Weiterfahren auf: <b>7</b>	
189 km	03h11			 Weiterfahren nach rechts : <b>7</b>	
<b>190 km</b>	<b>03h13</b>	<hr/>			
			<b>52</b>	Weiterfahren auf: <b>52</b>	
207 km	03h32			 Weiterfahren nach links : <b>52</b>	
233 km	04h01			Sie fahren schon seit 2 Stunden, machen Sie doch mal eine kurze Pause!	
<b>269 km</b>	<b>04h40</b>				
			<b>E16</b>	Nach links abbiegen : <b>E16</b>	
<b>272 km</b>	<b>04h44</b>	<hr/>			
			<b>Durch Tuftåstunneln</b>		
272 km	04h44			Weiterfahren auf: <b>E16 / Tuftåstunneln</b>	
274 km	04h46			Weiterfahren auf: <b>E16</b>	
				Ausfahrt Tuftåstunneln	
<b>278 km</b>	<b>04h49</b>				
			<b>Durch Borgundstunneln</b>		
278 km	04h49			Weiterfahren auf: <b>E16 / Borgundstunneln</b>	
281 km	04h52			Weiterfahren auf: <b>E16</b>	
				Ausfahrt Borgundstunneln	
<b>281 km</b>	<b>04h52</b>	<hr/>			
			<b>E16</b>	Weiterfahren auf: <b>E16</b>	
<b>282 km</b>	<b>04h53</b>	<hr/>			
			<b>Durch Seltatunneln</b>		
282 km	04h53			Weiterfahren auf: <b>E16 / Seltatunneln</b>	
283 km	04h55			Weiterfahren auf: <b>E16</b>	
				Ausfahrt Seltatunneln	
<b>284 km</b>	<b>04h55</b>	<hr/>			
			<b>E16</b>	Weiterfahren auf: <b>E16</b>	
<b>297 km</b>	<b>05h08</b>				
			<b>5</b>	Am Kreisel die 1 Ausfahrt nehmen: <b>5</b> Richtung:	
				<b>5 - SOGDAL</b>	
303 km	05h16			 In <b>Lærdalsøyri</b> , Am Kreisel die 1 Ausfahrt nehmen : <b>5</b>	
304 km	05h17			 <b>Fodnestunneln</b>	
312 km	05h25			Weiterfahren auf: <b>5</b>	
<b>312 km</b>	<b>05h25</b>	<hr/>			
				Weiterfahren auf: <b>Fährverbindung</b>	
<b>313 km</b>	<b>05h40</b>	<hr/>			

33

5

Weiterfahren auf: 5

313 km 05h40

**Amlatunneln****329 km 05h59**

34

**Durch Sogndal**

329 km 05h59

Weiterfahren auf: 5

330 km 06h02

Nach links abbiegen : **Gildevangen**

330 km 06h02

Weiterfahren auf: **Almenningen**

330 km 06h03



Rechts abbiegen

330 km 06h03

Ab sofort , nach links abbiegen : **Almenningen**

Ausfahrt Sogndal

**330 km 06h03****Etappe A: Sogndal, Stadtmitte**

331 km 06h04

Weiterfahren auf: **Gildevangen**

331 km 06h04

Nach links abbiegen : **5 / 55 / Gravensteinsgata**

331 km 06h05

Am Kreisell die 1 Ausfahrt nehmen: **5****332 km 06h07**

35

5

Weiterfahren auf: 5



353 km 06h28

**Frudalstunneln**

360 km 06h35

**Bergstunneln**

372 km 06h48

**Fjærlandstunneln**

381 km 06h57

**Støylsnestunneln****392 km 07h09**

36

**Durch Skei**

392 km 07h09

Weiterfahren auf: 5

392 km 07h10

Am Kreisell die 1 Ausfahrt nehmen: **E39** Richtung:

<b>E39 - ÅLESUND</b> <b>E39 - NORDFJORDEID</b>
---

Ausfahrt Skei

**393 km 07h11**

37

E39

Weiterfahren auf: **E39**

393 km 07h11

Durchfahrt von **Skei****424 km 07h43**

38

**Durch Breimsfjelltunneln 2**

424 km 07h43

Weiterfahren auf: **E39 / Breimsfjelltunneln 2**

425 km 07h44

Weiterfahren auf: **E39**

Ausfahrt Breimsfjelltunneln 2

**442 km 08h01**

39

Weiterfahren auf: **Fährverbindung****442 km 08h15**

40

E39

Weiterfahren auf: E39

445 km 08h18

41

Durch Lotetunneln

445 km 08h18

Weiterfahren auf: E39 / Lotetunneln

448 km 08h21

Weiterfahren auf: E39

Ausfahrt Lotetunneln

448 km 08h21

42

E39

Weiterfahren auf: E39

449 km 08h22

43

Durch Nordfjordeid

449 km 08h22

Weiterfahren auf: E39 / Lotevegen

450 km 08h25

Am Kreisel die 3. Ausfahrt nehmen: 15 Richtung:

15 - MÅLØY

474 km 08h54

Vindfylletunneln

Ausfahrt Nordfjordeid

483 km 09h03

44

Ankommen in Bryggja

484 km 08h38



Ziel erreicht: Bryggja, Stadtmitte

Drucken

Denken Sie daran: einmal monatlich und vor jeder längeren Fahrt den Reifendruck prüfen!



RENAULT, DER NUMMER EINS FÜR ELEKTROFAHRZEUGE IN EUROPA