



Routenplan vom 31/07/2013

[Drucken](#)



### Abfahrt: Oslo, Filipstadveien



#### Verlassen Sie Oslo

Weiterfahren auf: **Filipstadveien**

0.1 km



Am Kreisel, Filipstadveien, die 2. Ausfahrt nehmen: **Filipstadveien**  
Ausfahrt Oslo

0.5 km 00h01



Am Kreisel, Frognerstranda, die 2. Ausfahrt nehmen: **E18 / Frognerstranda**  
Richtung:

**E18**

**E18 - DRAMMEN**

1.9 km 00h03



Weiterfahren auf: **E18 / Sjølystveien**

3.5 km 00h04

**E18**



Weiterfahren auf: **E18 / Drammensveien**

3.5 km 00h05

**E18**



Weiterfahren nach links : **E18 / Drammensveien** Richtung:

**E18**

**DRAMMEN -**

12 km 00h12



Nehmen Sie die Ausfahrt in Richtung:

**16**

**BERGEN  
SANDVIKA**

12 km 00h12



Ab sofort , nach links abbiegen : **E16 / Ringeriksveien**

13 km 00h13


5

**Durch Sandvika**

13 km 00h13

Weiterfahren auf: **E16 / Ringeriksveien**

13 km 00h13

 Weiterfahren nach links : **E16 / Ringeriksveien** Richtung:

E16 - HØNEFOSS

Ausfahrt Sandvika

14 km 00h14

6

E16

Weiterfahren auf: **E16 / Hamangtunneln / Ringeriksveien**

14 km 00h15

7

**Durch Sandvika**


14 km 00h15

Weiterfahren auf: **E16 / Ringeriksveien**

15 km 00h17

Weiterfahren auf: **E16 / Ringeriksveien**

16 km 00h18

 Am Kreisel, Ringeriksveien, die 2 Ausfahrt nehmen: **E16** Richtung:

E16

BERGEN  
HØNEFOSS

Ausfahrt Sandvika

16 km 00h18

8

**Durch Brennetunneln**

16 km 00h18

Weiterfahren auf: **E16 / Brennetunneln**

17 km 00h20

Weiterfahren auf: **E16**

Ausfahrt Brennetunneln

18 km 00h20

9

E16

Weiterfahren auf: **E16**

18 km 00h21

10

**Durch Skuitunneln**

18 km 00h21

Weiterfahren auf: **E16 / Skuitunneln**

19 km 00h22

Weiterfahren auf: **E16**

Ausfahrt Skuitunneln

20 km 00h23

11

E16

Weiterfahren auf: **E16**

21 km 00h24

12

E16

Weiterfahren auf: **E16 / Ringeriksveien**

25 km 00h29

 Weiterfahren nach rechts : **E16 / Ringeriksveien**

26 km 00h29

13

E16

Weiterfahren auf: **E16 / Holeveien**

31 km 00h34

 Nestunneln

48 km 00h51

14

E16

Weiterfahren auf: **E16 / Osloveien**

51 km 00h54

15

**Durch Hønefoss**

51 km 00h54

Weiterfahren auf: **E16 / Hvervenkastet**

52 km 00h54

Weiterfahren auf: **E16**

Ausfahrt Hønefoss

**53 km 00h56**

16

**E16**Weiterfahren auf: **E16****54 km 00h57**

17

**E16**Weiterfahren auf: **E16 / 35**

56 km 00h59

**35**
 Weiterfahren nach links : **E16 / 35 / 7** Richtung:

**E16 - BERGEN**

**58 km 01h01**

18

**E16**Weiterfahren auf: **E16**

61 km 01h03

 Weiterfahren nach links : **E16** Richtung:

 **HENSMOEN**

119 km 02h00

Sie fahren schon seit 2 Stunden, machen Sie doch mal eine kurze Pause!

**161 km 02h41**

19

**E16**Weiterfahren auf: **E16 / Oslovegen****182 km 03h06**


20

**Durch Fagernes**

183 km 03h08


Weiterfahren auf: **E16 / Valdresvegen**

184 km 03h10


 Nach rechts abbiegen Richtung:
**51**

**BETOSTØLEN**


184 km 03h10

 Ab sofort , nach links abbiegen : **Gamlevegen**

184 km 03h11

 Rechts abbiegen


184 km 03h11

 Ab sofort , nach links abbiegen : **Gamlevegen**

Ausfahrt Fagernes

**184 km 03h11****Etappe A: Fagernes, Stadtmitte**

185 km 03h12

 Nach links abbiegen : **51**
**187 km 03h16**

21

**51**Weiterfahren auf: **51**

296 km 05h12

Sie fahren schon seit 2 Stunden, machen Sie doch mal eine kurze Pause!

**307 km 05h23**

22

**15**Nach links abbiegen : **15****331 km 05h48**

23

Durch Lom

332 km 05h49

Am Kreisel die 2 Ausfahrt nehmen: **55**

332 km 05h50

Links abbiegen

332 km 05h50

Ab sofort , nach links abbiegen : **Nedre Ulstadveg**

Ausfahrt Lom

**332 km 05h51**

Etappe B: Lom, Stadtmitte

332 km 05h52

Rechts abbiegen

332 km 05h52

Ab sofort , nach rechts abbiegen : **55**

332 km 05h52

Am Kreisel die 2 Ausfahrt nehmen: **15**

**334 km 05h56**

24

15

Weiterfahren auf: **15**



406 km 07h06

**Oppljostunnelen**

417 km 07h17

**Ospelitunnelen**

430 km 07h32

**Hjelletunnelen**

449 km 07h51

Sie fahren schon seit 2 Stunden, machen Sie doch mal eine kurze Pause!

**455 km 07h57**

25

Durch Stryn

455 km 07h57

Fahren Sie auf **15**

Ausfahrt Stryn

**458 km 08h02**

26

15

Weiterfahren auf: **15**



481 km 08h26

**Kongenestunnelen**

487 km 08h32

**Breivortunnelen**

**498 km 08h43**

27

E39

Nach links abbiegen : **E39** Richtung:



E39 - BERGEN  
E39 - NORDFJORDEID  
15 - MÅLØY

**501 km 08h46**

28

Durch Nordfjordeid

502 km 08h49

Am Kreisel die 2 Ausfahrt nehmen: **15** Richtung:

15 - MÅLØY

527 km 09h17

**Vindfylletunnelen**

Ausfahrt Nordfjordeid

**535 km 09h26**

29

Ankommen in Bryggja

**536 km 09h29**



**Ziel erreicht: Bryggja, Stadtmitte**

[Drucken](#)

**Denken Sie daran: einmal monatlich und vor jeder längeren  
Fahrt den Reifendruck prüfen!**



**RENAULT, DER NUMMER EINS FÜR ELEKTROFAHRZEUGE IN EUROPA**