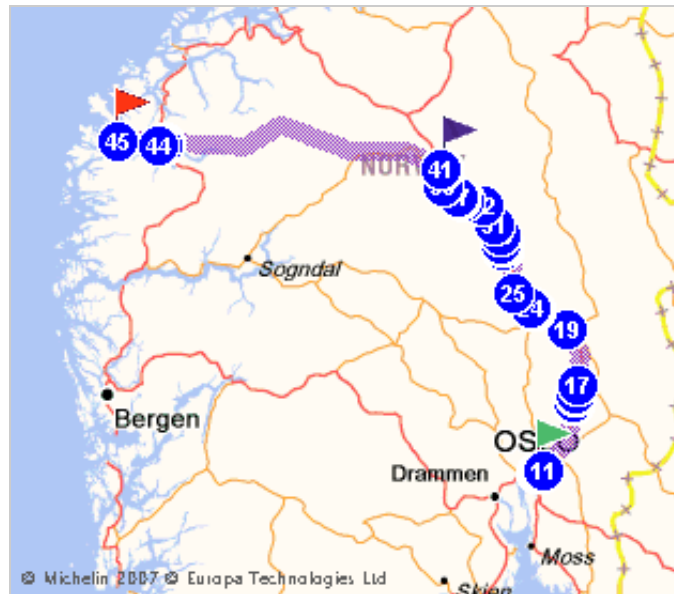




Routenplan vom 31/07/2013

Drucken



### Abfahrt: Oslo, Utstikker 2



In Oslo, Weiterfahren auf: **Utstikker 2**

<0.1 km



Links abbiegen

0.2 km



Nach rechts abbiegen : **Akershusstranda**

0.4 km 00h01



Geradeaus

0.4 km 00h01

			Am Kreisel die 2 Ausfahrt nehmen: <b>Bjørvikatunneln</b>
<b>1.6 km</b>	<b>00h02</b>		
			Weiterfahren auf: <b>E6</b>
<b>1.7 km</b>	<b>00h02</b>		
			Weiterfahren auf: <b>E6 / Svartdalstunneln</b>
<b>3.5 km</b>	<b>00h05</b>		
			Weiterfahren auf: <b>E6</b>
<b>3.5 km</b>	<b>00h05</b>		
			Weiterfahren auf: <b>E6 / Vålerengatunneln</b>
<b>4.5 km</b>	<b>00h06</b>		Nehmen Sie die Ausfahrt in Richtung:
<b>4.5 km</b>	<b>00h06</b>		
			Nach rechts abbiegen : <b>E6 / Strømsveien</b> Richtung:
			<b>TRONDHEIM</b>
			<b>GARDERMOEN</b>
<b>6.5 km</b>	<b>00h08</b>		Nehmen Sie die Ausfahrt in Richtung:
			<b>E6 - TRONDHEIM</b>
			<b>GARDERMOEN</b>
<b>6.5 km</b>	<b>00h08</b>		
			Fahren Sie auf <b>E6</b>
<b>47 km</b>	<b>00h40</b>		Hovinmoen - Dal: Autobahngebühr: 13.00 NOK
<b>67 km</b>	<b>00h54</b>		
			In der Nähe von <b>Eidsvolltunneln</b> , Weiterfahren auf: <b>E6 / Eidsvolltunneln</b>
<b>68 km</b>	<b>00h55</b>		
			Weiterfahren auf: <b>E6</b>
<b>73 km</b>	<b>00h58</b>		
			Weiterfahren auf: <b>E6 / Tronsbråtan</b>
<b>73 km</b>	<b>00h59</b>		
			Weiterfahren auf: <b>E6</b>
<b>74 km</b>	<b>01h00</b>		
			Nach rechts abbiegen : <b>E6 / Tronsbråtan</b>
<b>81 km</b>	<b>01h06</b>		
			Weiterfahren auf: <b>E6</b>
<b>113 km</b>	<b>01h33</b>		Fahren Sie vorbei an <b>Stange</b>
<b>124 km</b>	<b>01h42</b>		

18

In **Svartelva Bru**, Weiterfahren

124 km 01h42

Weiterfahren auf: **E6 / Svartelva Bru**

124 km 01h42

Weiterfahren auf: **E6****124 km 01h42**

19

**E6**Weiterfahren auf: **E6**

142 km 02h00

Sie fahren schon seit 2 Stunden, machen Sie doch mal eine kurze Pause!

**152 km 02h08**

20

In **Skarpsnotunnelen**, Weiterfahren

152 km 02h08

Weiterfahren auf: **E6 / Skarpsnotunnelen**

152 km 02h08

Weiterfahren auf: **E6****152 km 02h08**

21

**E6**Weiterfahren auf: **E6****153 km 02h10**

22

**Durch Moelv**

153 km 02h10

Weiterfahren auf: **E6**

154 km 02h10

Weiterfahren auf: **E6 / Moelvtunnellen**

154 km 02h11

Weiterfahren auf: **E6**

Ausfahrt Moelv

**154 km 02h11**

23

**E6**Weiterfahren auf: **E6****156 km 02h12**

24

**E6**Am Kreisel die 1 Ausfahrt nehmen: **E6 / Lillehammervegen** Richtung:

<p><b>E6 - TRONDHEIM</b> <b>E6 - LILLEHAMMER</b></p>
--

160 km 02h16

Durchfahrt von **Biri****172 km 02h27**

25

**E6**Weiterfahren auf: **E6**

174 km 02h29

Durchfahrt von **Vingrom****208 km 03h03**

26

**E6**Weiterfahren auf: **E6 / Kongsvegen****212 km 03h07**

27

**Durch Tretten**

212 km 03h07

Weiterfahren auf: **E6 / Kongsvegen**















212 km 03h07

Weiterfahren **E6** Richtung:

<p><b>E6 - TRONDHEIM</b></p>
------------------------------

Ausfahrt Tretten

**213 km 03h09**

			Weiterfahren auf: <b>E6</b>
<b>214 km</b>	<b>03h09</b>		
			Fahren Sie auf <b>E6 / Kongsvegen</b>
<b>220 km</b>	<b>03h15</b>		
			Weiterfahren auf: <b>E6 / Fåvang Hytteområde</b>
<b>229 km</b>	<b>03h24</b>		
			Weiterfahren auf: <b>E6</b>
230 km	03h25		Fahren Sie vorbei an <b>Fåvang</b>
<b>245 km</b>	<b>03h41</b>		
			Weiterfahren auf: <b>E6 / Kongsvegen</b>
251 km	03h46		Durchfahrt von <b>Hundorp</b>
<b>260 km</b>	<b>03h56</b>		
			Weiterfahren auf: <b>E6 / Riksvegen</b>
262 km	03h59		Durchfahrt von <b>Sødorp</b>
<b>263 km</b>	<b>03h59</b>		
			Weiterfahren auf: <b>E6</b>
<b>263 km</b>	<b>03h59</b>		
			Am Kreisell die 2. Ausfahrt nehmen: <b>E6 / Øvregata</b>
<b>263 km</b>	<b>03h59</b>		
			<b>Durch Vinstra</b>
263 km	03h59		Weiterfahren auf: <b>E6 / Øvregata</b>
263 km	04h00		Sie fahren schon seit 2 Stunden, machen Sie doch mal eine kurze Pause!
265 km	04h03		Weiterfahren auf: <b>E6</b>
			Ausfahrt Vinstra
<b>266 km</b>	<b>04h04</b>		
			Fahren Sie auf <b>E6</b>
<b>282 km</b>	<b>04h22</b>		
			Fahren Sie auf <b>E6 / Gudbrandsdalsvegen</b>
289 km	04h28		Durchfahrt von <b>Sandbumoen</b>
<b>294 km</b>	<b>04h34</b>		
			<b>Ankommen in Otta</b>
294 km	04h34		Weiterfahren auf: <b>E6 / Gudbrandsdalsvegen</b>
295 km	04h36		Rechts abbiegen
<b>295 km</b>	<b>04h36</b>		<b>Etappe A: Otta, Stadtmitte</b>
<b>295 km</b>	<b>04h36</b>		


40

**Verlassen Sie Otta**


295 km 04h36

Geradeaus

295 km 04h36

 Nach links abbiegen : **E6 / Gudbrandsdalsvegen**

295 km 04h36


 Weiterfahren nach rechts : **E6** Richtung:

<p><b>15 - LOM</b> <b>15 - STRYN</b></p>
--

295 km 04h36

Weiterfahren auf: **15 / Storgata Bru**

295 km 04h36

 Am Kreisell die 2 Ausfahrt nehmen: **15**

Ausfahrt Otta

**297 km 04h40**

41

15

Weiterfahren auf: **15**

407 km 06h36

Sie fahren schon seit 2 Stunden, machen Sie doch mal eine kurze Pause!

429 km 06h56

 **Oppljostunnelen**

440 km 07h07

 **Ospelitunnelen**

453 km 07h22

 **Hjelletunnelen**

504 km 08h16

 **Kongenestunnelen**

510 km 08h21

 **Breisvortunnelen****521 km 08h33**

42

E39

Weiterfahren auf: **E39** Richtung:

<p><b>E39 - BERGEN</b> <b>E39 - NORDFJORDEID</b> <b>15 - MÅLØY</b></p>
--

**524 km 08h36**

43

**Durch Nordfjordeid**

524 km 08h36

Weiterfahren auf: **E39**

525 km 08h36

Sie fahren schon seit 2 Stunden, machen Sie doch mal eine kurze Pause!

526 km 08h39

 Am Kreisell die 2 Ausfahrt nehmen: **15** Richtung:

<p><b>15 - MÅLØY</b></p>
--------------------------

Ausfahrt Nordfjordeid

**527 km 08h40**

44

15

Weiterfahren auf: **15**

550 km 09h07

 **Vindfylletunnelen****558 km 09h16**

45

**Ankommen in Bryggja****559 km 09h19****Ziel erreicht: Bryggja, Stadtmitte**

**Denken Sie daran: einmal monatlich und vor jeder längeren  
Fahrt den Reifendruck prüfen!**



**RENAULT, DER NUMMER EINS FÜR ELEKTROFAHRZEUGE IN EUROPA**