



Routenplan vom 31/07/2013

[Drucken](#)


Abfahrt: Oslo, Utstikker 2



Verlassen Sie Oslo

<0.1 km

 Nach rechts abbiegen : **Akershusstranda**

0.5 km 00h01

 Am Kreisell die 1 Ausfahrt nehmen: **E18 / Langkaia**

0.8 km 00h02

 Weiterfahren nach links : **E18 / Rådhusgata**

0.9 km 00h03

 Weiterfahren nach links : **E18 / Frognerstranda**

3 km 00h05

Weiterfahren auf: **E18 / Frognerstranda** Richtung:
E18
DRAMMEN -



















Ausfahrt Oslo

4.5 km 00h07

Weiterfahren auf: **E18 / Sjølystveien**

6 km 00h08

E18

			Weiterfahren auf: E18 / Drammensveien
6.5 km	00h08		 Weiterfahren nach links : E18 / Drammensveien Richtung:
			
			DRAMMEN -
15 km	00h16		Nehmen Sie die Ausfahrt in Richtung:
			
			BERGEN SANDVIKA
15 km	00h16		Ab sofort , nach links abbiegen : E16 / Ringeriksveien
16 km	00h17		
			Durch Sandvika
16 km	00h17		Weiterfahren auf: E16 / Ringeriksveien
16 km	00h17		Weiterfahren nach links : E16 / Ringeriksveien Richtung:
			E16 - HØNEFOSS
			Ausfahrt Sandvika
16 km	00h18		
			 Weiterfahren auf: E16 / Hamangtunneln / Ringeriksveien
17 km	00h18		
			Durch Sandvika
17 km	00h18		Weiterfahren auf: E16 / Ringeriksveien
18 km	00h20		Weiterfahren auf: E16 / Ringeriksveien
19 km	00h21		Am Kreisel, Ringeriksveien, die 2 Ausfahrt nehmen: E16 Richtung:
			
			BERGEN HØNEFOSS
			Ausfahrt Sandvika
19 km	00h22		
			Durch Brennetunneln
19 km	00h22		Weiterfahren auf: E16 / Brennetunneln
20 km	00h24		Weiterfahren auf: E16
			Ausfahrt Brennetunneln
20 km	00h24		
			 Weiterfahren auf: E16
21 km	00h24		
			Durch Skuitunneln
21 km	00h24		Weiterfahren auf: E16 / Skuitunneln
22 km	00h26		Weiterfahren auf: E16
			Ausfahrt Skuitunneln
23 km	00h26		

			Weiterfahren auf: E16	
24 km	00h27	<hr/>		
			Weiterfahren auf: E16 / Ringeriksveien	
28 km	00h32		Weiterfahren nach rechts : E16 / Ringeriksveien	
29 km	00h33	<hr/>		
			Weiterfahren auf: E16 / Holeveien	
34 km	00h38		Nestunnelen	
51 km	00h55	<hr/>		
			Weiterfahren auf: E16 / Osloveien	
54 km	00h57	<hr/>		
			Durch Hønefoss	
54 km	00h58		Weiterfahren auf: E16 / Hvervenkastet	
54 km	00h58		Weiterfahren auf: E16	
			Ausfahrt Hønefoss	
56 km	00h59	<hr/>		
			Weiterfahren auf: E16	
57 km	01h01	<hr/>		
			Weiterfahren auf: E16 / 35	
59 km	01h03		Weiterfahren nach links : E16 / 35 / 7 Richtung:	
			<div style="border: 1px solid black; padding: 5px; text-align: center;">E16 - BERGEN</div>	
61 km	01h05	<hr/>		
			Weiterfahren auf: E16	
63 km	01h07		Weiterfahren nach links : E16 Richtung:	
			<div style="border: 1px solid black; padding: 5px; text-align: center;"> HENSMOEN</div>	
118 km	02h00		Sie fahren schon seit 2 Stunden, machen Sie doch mal eine kurze Pause!	
164 km	02h45	<hr/>		
			Weiterfahren auf: E16 / Oslovegen	
185 km	03h10	<hr/>		


19

Durch Fagernes

186 km 03h11

Weiterfahren auf: **E16 / Valdresvegen**


187 km 03h14

 Nach rechts abbiegen Richtung:


51

BETOSTØLEN


187 km 03h14

 Ab sofort , nach links abbiegen : **Gamlevegen**

187 km 03h15

 Rechts abbiegen


187 km 03h15

 Ab sofort , nach links abbiegen : **Gamlevegen**

Ausfahrt Fagernes

187 km 03h15**Etappe A: Fagernes, Stadtmitte**

188 km 03h16

 Nach links abbiegen : **51****189 km 03h20**

20

51

Weiterfahren auf: **51**

299 km 05h15

Sie fahren schon seit 2 Stunden, machen Sie doch mal eine kurze Pause!

310 km 05h27

21


15

Nach links abbiegen : **15****334 km 05h51**


22

Durch Lom


335 km 05h53

 Am Kreisel die 2 Ausfahrt nehmen: **55**

335 km 05h53

 Links abbiegen


335 km 05h53

 Ab sofort , nach links abbiegen : **Nedre Ulstadveg**


Ausfahrt Lom

335 km 05h54**Etappe B: Lom, Stadtmitte**


335 km 05h55

 Rechts abbiegen

335 km 05h56

 Ab sofort , nach rechts abbiegen : **55**

335 km 05h56

 Am Kreisel die 2 Ausfahrt nehmen: **15****337 km 05h59**

23

15

Weiterfahren auf: **15**

409 km 07h10

 **Oppljostunnelen**

419 km 07h21

 **Ospelitunnelen**

432 km 07h35

 **Hjelletunnelen**

452 km 07h54

Sie fahren schon seit 2 Stunden, machen Sie doch mal eine kurze Pause!

458 km 08h00

24

Durch Stryn

458 km 08h01

Fahren Sie auf **15**
Ausfahrt Stryn

461 km 08h06

25

15

Weiterfahren auf: **15**



484 km 08h30



Kongenestunneln

489 km 08h35



Breisvortunneln

501 km 08h47

26

E39

Nach links abbiegen : **E39** Richtung:



E39 - BERGEN
E39 - NORDFJORDEID
15 - MÅLØY

504 km 08h50

27

Durch Nordfjordeid

505 km 08h52



Am Kreisell die 2 Ausfahrt nehmen: **15** Richtung:

15 - MÅLØY

529 km 09h20



Vindfylletunneln

Ausfahrt Nordfjordeid

538 km 09h30

28

Ankommen in Bryggja

539 km 09h33



Ziel erreicht: Bryggja, Stadtmitte

[Drucken](#)

Denken Sie daran: einmal monatlich und vor jeder längeren Fahrt den Reifendruck prüfen!



RENAULT, DER NUMMER EINS FÜR ELEKTROFAHRZEUGE IN EUROPA